

30 Tage öffentlich aufgelegt vom 12.11.2010 bis 13.12.2010







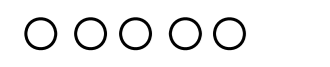




Von der Einwohnergemeindeversammlung erlassen am

Die Gemeindepräsidentin Der Gemeindevizepräsident

Vom Regierungsrat mit Beschluss Nr. genehmigt am

Der Kantonsdirektor

LEGENDE

-  K1 Kernzone 1 (Strukturerhaltung)
-  K2 Kernzone 2 (Erhaltung schutzwürdiger Gesamtanlage)
-  200 Max. Gebäudegrundfläche für Neubauten
-  Grösse und Ausnutzung von Ersatzbauten im Rahmen des best. Bauvolumens
-  K3 Kernzone 3 (Erweiterung des Dorfkerns)
-  K4 Kernzone 4 (Nutzung aufgrund Gesamtkonzept)
-  Quartierrichtplanpflicht QRP (überlagert)
-  Erhaltenswerte Gebäude (Bautyp A) (im kant. Verzeichnis der Schutzobjekte)
-  Wichtige Bauten (Bautyp B)
-  Wichtige Bauvolumen (Bautyp C)
-  Übrige Bauten

KO 126 Dorfkern Altdorf, überkommunes Kulturobjekt (Im Plan nicht enthalten)

