
















Verkehrsrichtplankarte motorisierter Individualverkehr

22. November 2010

Ausgangslage	Richtplaninhalt
	* Hochleistungsstrasse (HLS)
	* Hauptverkehrsstrasse (HVS)
	* Verbindungsstrasse
	* Hauptsammelstrasse
	Quartiersammelstrasse
	Quartierschliessungsstrasse
	Zufahrtsstrasse / -weg
	* Nationalstrassenanschluss

Ausgangslage	Richtplaninhalt	Information
	Anschlusspunkt neue Erschliessung	 Gemeindegrenze
	Anschlusspunkte neue Erschliessung unterirdisch	
	Aufhebung Anschlusspunkte	
	Verkehrsberuhigter, siedlungsorientierter Strassenabschnitt	
	öffentliche Parkieranlagen	
	Carparkfelder / Haltestelle	

Die grau hinterlegten Legendenpunkte sind Genehmigungsinhalte, die übrigen sind Informationsinhalte. Die mit * bezeichneten Legendenpunkte stammen aus dem kantonalen Richtplan / rGVK.

