









# Verkehrsrichtplankarte Langsamverkehr

22. November 2010

Ausgangslage	Richtplaninhalt
	* Hauptveloroute
	* Nebenveloroute
	Kommunale Veloroute
	* Hauptwanderweg
	* Nebenwanderweg lokal
	Kommunaler Fussweg

Ausgangslage	Richtplaninhalt
	Neue Radwegverbindung
	Neue Fussgänger Verbindung

Information	
	Gemeindegrenze

Die grau hinterlegten Legendenpunkte sind Genehmigungsinhalte, die übrigen sind Informationsinhalte.  
Die mit \* bezeichneten Legendenpunkte stammen aus dem kantonalen Richtplan / rGVK.

