



### Zonenplan Landschaft

Botschaft anlässlich der Gemeindeversammlung vom 7. April 2011

#### Verbindlicher Planinhalt


##### Grundnutzung

-  Landwirtschaftszone LW
-  Übriges Gemeindegebiet ÜG


##### Schutzzonen (überlagernd)

-  Landschaftsschutzzone kommunal LSK
-  Naturschutzzone kommunal NSK
-  Gefahrenzone 1 GF1 (Bauverbot)
-  Gefahrenzone 2 GF2 (Bauten mit Auflagen)
-  Gefahrenzone 3 GF 3
-  Gewässerraumzone überlagert GWÜ

##### Sport, Tourismus






-  Zone für Skipisten

##### Weitere Festlegungen







-  Waldgrenze WGR

#### Orientierender Planinhalt




##### Grundnutzung

-  Bauzone
-  Freihaltezone FH
-  Gewässerraumzone GWR
-  Wald
-  Gewässer

##### Schutzzonen (überlagernd)

-  Naturschutzzone überkommunal NSÜ
-  Gefahrengelände
-  Grundwasserschutzareal verfügt GWA
-  Grundwasserschutzzone verfügt GWV
-  BLN-Gebiet (Bundesinventar der Landschaften und Naturdenkmäler von nationaler Bedeutung)
-  Inventar der Flachmoore von nationaler Bedeutung

##### Weitere Festlegungen

-  Fruchtfolgefläche FFF
-  Flugsicherung FS
-  Wasserfassung WF