
















# Verkehrsrichtplankarte motorisierter Individualverkehr

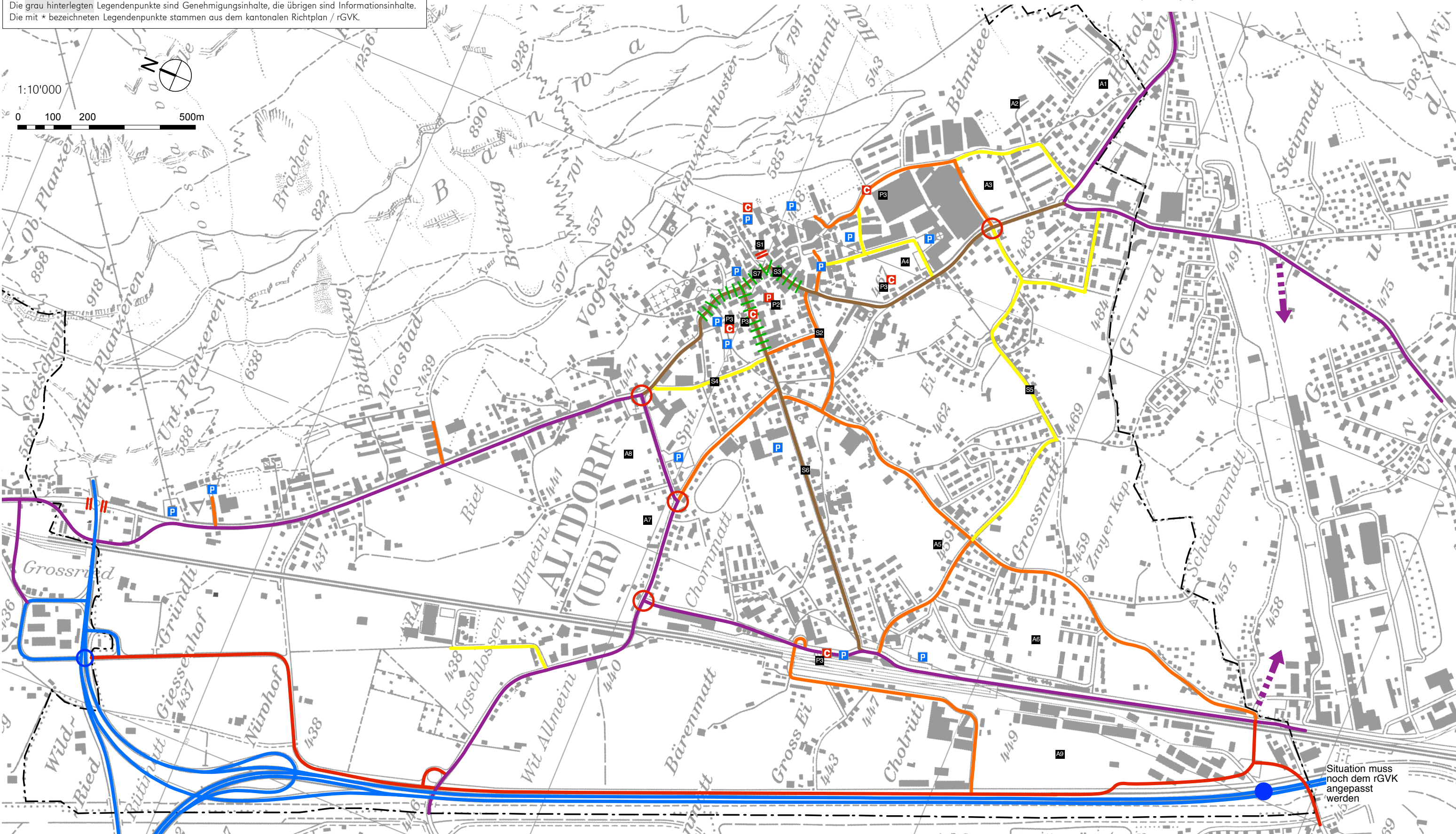
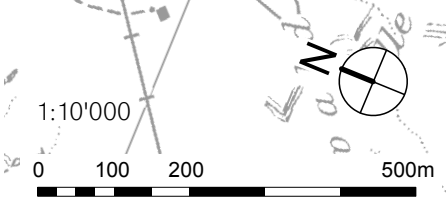
4. Mai 2010

Ausgangslage	Richtplaninhalt
	* Hochleistungsstrasse (HLS)
	* Hauptverkehrsstrasse (HVS)
	* Verbindungsstrasse
	* Hauptsammelstrasse
	Quartiersammelstrasse
	Quartierschliessungsstrasse
	Zufahrtsstrasse / -weg
	* Nationalstrassenanschluss

Ausgangslage	Richtplaninhalt
	Anschlusspunkt neue Erschliessung°
	Anschlusspunkte neue Erschliessung unterirdisch°
	* Umbau Knoten
	Aufhebung Anschlusspunkte
	Verkehrsberuhigter, siedlungsorientierter Strassenabschnitt
	öffentliche Parkieranlagen
	Carparkfelder / Haltestelle

Information  
 Gemeindegrenze

Die grau hinterlegten Legendenpunkte sind Genehmigungsinhalte, die übrigen sind Informationsinhalte. Die mit \* bezeichneten Legendenpunkte stammen aus dem kantonalen Richtplan / rGVK.



Situation muss noch dem rGVK angepasst werden