

30 Tage öffentlich aufgelegt vom 12.11.2010 bis 13.12.2010

Von der Einwohnergemeindeversammlung erlassen am .....

Die Gemeindepräsidentin Der Gemeindegeschreiber

.....

Vom Regierungsrat mit Beschluss Nr. .... genehmigt am .....

Der Kantonskanzler

.....




300-01 Grösse: 60/105 Gez. DZ Kontr. Ro  
25. Oktober 2010 Plofile: D:\users\300altdorf\01 OP\zp\_entwurf\zp\_mit\_änderungen\_plofile.dwg

**R+K** Remund + Kuster Büro für Raumplanung AG




Churerstrasse 47 Telefon 055 415 00 15 E-Mail r+k@remund-kuster.ch  
8808 Pfäfers SZ Telefax 055 415 00 16 Internet www.remund-kuster.ch

### VERBINDLICHER PLANINHALT



#### Grundnutzung

-  Bauzone für Ferienhäuser BF-E II
-  Bauzone für touristische Bauten BT-E III
-  Freihaltezone F III

#### Schutzonen (überlagernd)

-  Landschaftsschutzzone kommunal LSK
-  Naturschutzzone kommunal NSK
-  Gewässerraumzone GWÜ

#### Weitere Festlegungen (überlagernd)





-  Zone für Skipisten
-  Waldgrenze WGR

### ORIENTIERENDER PLANINHALT

#### Grundnutzung

-  Wald WA
-  Gewässer GW

#### Schutzonen (überlagernd)

-  Naturschutzzone überkommunal NSÜ
-  Grundwasserschutzzone verfügt GWV
-  BLN Gebiet (Bundesinventar der Landschaften und Naturdenkmäler von nationaler Bedeutung)
-  2671 Inventar der Flachmoore von nationaler Bedeutung

